




43. Erzgebirgs-Rundfahrt – 14. Mai 2023

Müller – Die lila Logistik Rad-Bundesliga








Strecken-, Zeit- und Durchfahrtsplan

km	Zeit	Orte/Streckenführung	Str.Nr.	Straßennamen	Bem. Höhenmeter
0.0	10:00	Chemnitz/Einsiedel Einsiedler Brauhaus Festgarten – START	S 232	Einsiedler Hauptstr.	325
0.4		OA Einsiedel	S 232		330
1.1	10:02	BÜ Dittersdorf	09:26 Uhr		
1.4		OE Dittersdorf	S 232	Bahnhofstr.	350
1.9		K gerade	B 180	Poststr.	
4.0		OE Weißbach	B 180		500
4.1		K links	B 180		450
6.6		KV gerade	B 180		
7.4	10:10	OE Gornau	B 180		
8.0		K gerade		Chemnitzer Str.	
9.4		KV links		Waldkirchner Str./ Eisenstr.	430
9.8		OA Gornau		Eisenstr.	
10.0		K links		S 235/ Eisenstr.	
10.8		KV gerade		S 235/ Eisenstr. - starkes Gefälle	440
12.4		K links		S 228/ Zschopenthal – scharf links	325
12.6	10:17	BÜ Waldkirchen	09:45 Uhr/ 10:03 Uhr/ 10:45 Uhr/ 11:03 Uhr		
15.6		K links		S 223/ Augustusburger Str.	500
16.3	10:22	I. Bergwertung	Ullmanns Kuppe		540
19.0		Ziegelei	S 223		410
20.4	10:29	OE Augustusburg	S 223/ Marienberger Str.		
21.4		K rechts			430
21.9		OA Augustusburg	S 236/ Eppendorfer Str.		
24.1		Brück Flöha/ OE Leubsdorf	S 236/ Höllmühle		310
28.1		OA Leubsdorf	S 236/ Leubsdorfer Str.		470
30.3	10:43	OE Eppendorf	S 236/ Hauptstr.		
31.2		K links	S 235/ Borstendorfer Str.		425
31.6		K rechts	S 207/ Großwaltersdorfer Str.		
32.1		OA Eppendorf	S 207/ Großwaltersdorfer Str.		450
33.9		OE Großwaltersdorf	S 207/ Eppendorfer Str.		
35.0		K gerade	S 207/ Mittelsaidaer Str.		
35.4	10:51	I. Sprintwertung	Großwaltersdorf/ Trakehnerhof		455
36.2		OA Großwaltersdorf	S 207/ Mittelsaidaer Str.		500
38.8		OE Mittelsaida	S 207/ Eppendorfer Str.		540
39.7	10:58	K rechts	B 101/ Annaberger Str.		
42.6		Helbigshöhe	B 101		560
44.2		OE Forchheim	B 101		500
48.8		OE Görsdorf	B 101		415
49.3		OE Pockau	B 101		

[Hier eingeben]

49.7	11:12	BÜ Pockau	09:58/ 10:58 Uhr / 11:58 Uhr	
49.8		K gerade	B 101	400
53.5		OE Kalkwerk	B 101	
53.6	11:18	2. Bergwertung	Kalkwerk/ Karenzzeit	605
58.8	11:24	K gerade	B 101/ Heinzebank	600
59.3		OE Hilmersdorf	B 101	
61.2		OE Gehringswalde	B 101	
62.5		OA Gehringswalde	B 101	
65.2	11:34	K rechts	S 230/ Wolkensteiner Str./ Ri. Drebach	380
67.3		Großer Bluterberg	 S 230 – enge Straße, starkes Gefälle	510
68.7		OE Drebach	S 230/ Wolkensteiner Str.	
69.0		K rechts	 S 230/ Hauptstr. – Doppelkurve, scharf rechts	430
69.3		K gerade	S 230/ Venusberger Str.	
71.2		OE Venusberg	S 230/ Drebacher Str.	
71.4		K links	S 230/ Venusberger Hauptstr.	
72.3	11:46	OA Venusberg	S 230/ starkes Gefälle	
73.4		OE Gelenau	S 230/ Venusberger Str.	
73.7		K links	S 232/ Herolder Str.	
75.7 ¹		OE Spinnerei	S 232	420
76.3		K gerade	S 233/ Herolder Str.	
76.6		OE Herold	S 232/ Zschopauer Str.	
78.7		K rechts	S 233/ Herolder Str.	450
78.9		OE Thum	S 233/ Herolder Str.	
80.3		K links	S 233/ Neumarkt	
80.5	11:57	K links	B 95/ Ehrenfriedersdorfer Str.	500
80.6		K rechts	S 233/ Str. der Freundschaft	
81.0		OE Jahnsbach	S 233/ Str. der Freundschaft	530
82.3		K links	K 7105/ Geyersche Str.	
83.5	12:03	Verpflegungs- und Müllzone		640
83.7		K gerade	K 7105/ Thumer Str.	640
84.7	12:04		Greifenbachstauweiher Geyer	620
86.0		OE Geyer	K 7105/ Thumer Str.	
87.0		K links	K 7105/ Thumer Str.	620
87.5		K gerade	S 260/ August-Bebel-Str.	
87.7		K rechts	S 222/ Elterleiner Str.	
92.0			S 222/ Schwarzer Teich (LZA)	645
93.6	12:17	K gerade	S 258/ S 222	630
93.8		OE Elterlein	S 222/ Geyersche Str.	
94.6		K links	Zwönitzer Str./ Am Markt	610
94.7	12:19	K rechts	S 269/ Schwarzenberger Str.	
95.6		OE Schwarzbach	S 269/ Schwarzenberger Str.	
99.0		OE Langenberg	S 269/ Hauptstr.	
100.2		K rechts	K 9113/ Grünhainer Str.	
101.3		K links	Am Fürstenberg	620
102.9		K links	Beierfelder Str.	620
103.7		OE Beierfeld		560
105.2		K links	S 270/ August-Bebel-Str.	
105.3		K rechts	K 9111/ Bernsbacher Str.	
106.5		OE Bernsbach		

[Hier eingeben]

107.3	K rechts		Grünhainer Str.	570
108.2	12:38	3. Bergwertung	Spiegelwald/ Karenzzeit	730
108.9	K rechts		S 222/ Auer Str.	660
110.2	K links		S 270/ Zwönitzer Str.	
110.5	K links		S 270/ Zwönitzer Str.	
115.5	OE Zwönitz			570
116.1	K links		S 270/ Annaberger Str.	
116.4	12:49	2. Sprintwertung	Zwönitz/ Am Markt	530
116.7	K rechts		S 283/ Niederzwönitzer Str.	
117.9	K rechts		S 257/ Zwönitzer Gasse	510
118.3	K rechts		S 258/ Zwönitzer Str.	
119.7	K gerade		S 258/ Zwönitzer Str. (LZA)	530
121.0	K links		S 260/ Geyersche Str.	
123.8			Sender Geyer	740
127.6	K links		K 7105/ August-Bebel-Str.	570
128.1	K rechts		K 7105/ Thumer Str.	
130.4	13:10	Verpflegungs- und Müllzone		630
132.3	OE Jahnsbach		Gefällestrecke	
132.7	K rechts		S 233/ Str. der Freundschaft	
134.0	OE Thum		S 233/ Stollberger Str.	
134.6	13:18	K gerade	B 95/ Markt	450
134.7	K rechts		S 233/ Herolder Str.	
136.1	OE Herold			
136.3	K links		S 232/ Annaberger Str.	440
138.1	13:21	3. Sprintwertung	Herold/ Zschopauer Str.	440
140.9	OE Gelenau			
141.4	13:27	K gerade	S 232/ Gelenauer Str.	400
143.6	OE Weißbach			
144.7	K links		B 180/ Weißbacher Str.	470
144.9	OE Dittersdorf		Gefällestrecke	
146.9	13:34	K links	B 180/ Talstr./ schlechte Fahrbahn	
151.3	13:40	BÜ Kemtau	12:33/ 13:22 Uhr/ 13:33 Uhr/ 14:22 Uhr	
151.6		Müllzone		
151.8	K rechts		Bergstr.	400
152.9	13:45	4. Bergwertung	Eibenberg	500
153.2	K links		Berbisdorfer Str.	
153.4	K rechts		Berbisdorfer Str./ Kemtauer Str.	500
154.5	K rechts		Berbisdorfer Str. - Gefällestrecke	460
156.8	K rechts		S 232/ Einsiedler Hauptstraße	390
157.4	13:51	Chemnitz/ Einsiedel Einsiedler Brauhaus Festgarten -ZIEL	S 232/ Einsiedler Hauptstraße	325