

Technischer Leitfaden

43. Erzgebirgsrundfahrt – Radsportklassiker

14.05.2023

„Müller - Die lila Logistik Rad - Bundesliga“ Männer

Inhaltsverzeichnis

Organisationsübersicht

Strecken, Zeit- und Durchfahrtsplan

Streckenkarte/Höhenprofil

Zielanfahrt – die letzten 3000m mit Höhenprofil

Örtlichkeiten Start/Ziel

Termine

Krankenhäuser

Hotelliste

Impressum





Organisationsübersicht

Erzgebirgsrundfahrt - 14.05.2023

Ausrichter:	Chemnitzer Polzeisportverein e.V. /Sektion Radsport	
Gesamtleiter:	Volker Lange	
BDR Beauftragter:	Dr. Peter Pagels	
VKK:	Cornelia Müller	
BDR Kommissäre:	Michael von der Heyde	KOM2
	Ines Richter	KOM3
	Thomas Scheibe	MOTO1/KOM5
	Rolf Sonnenburg	MOTO2/KOM6
	Frank Schneider	Zielrichter
LV Kommissäre:	Holger Schmalfuß	
	Wolfgang Schwab	
	Daniel Rekowski	
	Charlotte Lohse	
	Tilo Johne	
	Dietmar Lohr	
	Daniel Handke	
	Peter Vogt	

43. Erzgebirgs-Rundfahrt – 14. Mai 2023
Müller – Die lila Logistik Rad-Bundesliga
Strecken-, Zeit- und Durchfahrtsplan

km	Zeit	Orte/Streckenführung	Str.Nr.	Straßennamen	Bem. Höhenmeter
0.0	10:00	Chemnitz/Einsiedel Einsiedler Brauhaus Festgarten – START	S 232	Einsiedler Hauptstr.	325
0.4		OA Einsiedel	S 232		330
1.1	10:02	BÜ Dittersdorf	09:26 Uhr		
1.4		OE Dittersdorf	S 232	Bahnhofstr.	350
1.9		K gerade	B 180	Poststr.	
4.0		OE Weißbach	B 180		500
4.1		K links	B 180		450
6.6		KV gerade	B 180		
7.4	10:10	OE Gornau	B 180		
8.0		K gerade		Chemnitzer Str.	
9.4		KV links		Waldkirchner Str./ Eisenstr.	430
9.8		OA Gornau		Eisenstr.	
10.0		K links		S 235/ Eisenstr.	
10.8		KV gerade		S 235/ Eisenstr. - starkes Gefälle	440
12.4		K links		S 228/ Zschopenthal – scharf links	325
12.6	10:17	BÜ Waldkirchen	09:45 Uhr/ 10:03 Uhr/ 10:45 Uhr/ 11:03 Uhr		
15.6		K links		S 223/ Augustusburger Str.	500
16.3	10:22	I. Bergwertung	Ullmanns Kuppe		540
19.0		Ziegelei	S 223		410
20.4	10:29	OE Augustusburg	S 223/ Marienberger Str.		
21.4		K rechts			430
21.9		OA Augustusburg	S 236/ Eppendorfer Str.		
24.1		Brück Flöha/ OE Leubsdorf	S 236/ Höllmühle		310
28.1		OA Leubsdorf	S 236/ Leubsdorfer Str.		470
30.3	10:43	OE Eppendorf	S 236/ Hauptstr.		
31.2		K links	S 235/ Borstendorfer Str.		425
31.6		K rechts	S 207/ Großwaltersdorfer Str.		
32.1		OA Eppendorf	S 207/ Großwaltersdorfer Str.		450
33.9		OE Großwaltersdorf	S 207/ Eppendorfer Str.		
35.0		K gerade	S 207/ Mittelsaidaer Str.		
35.4	10:51	I. Sprintwertung	Großwaltersdorf/ Trakehnerhof		455
36.2		OA Großwaltersdorf	S 207/ Mittelsaidaer Str.		500
38.8		OE Mittelsaida	S 207/ Eppendorfer Str.		540
39.7	10:58	K rechts	B 101/ Annaberger Str.		
42.6		Helbigshöhe	B 101		560
44.2		OE Forchheim	B 101		500
48.8		OE Görsdorf	B 101		415
49.3		OE Pockau	B 101		









49.7	11:12	BÜ Pockau	09:58/ 10:58 Uhr / 11:58 Uhr	
49.8		K gerade	B 101	400
53.5		OE Kalkwerk	B 101	
53.6	11:18	2. Bergwertung	Kalkwerk	605
58.8	11:24	K gerade	B 101/ Heinzebank/ Karenzzeit	600
59.3		OE Hilmersdorf	B 101	
61.2		OE Gehringswalde	B 101	
62.5		OA Gehringswalde	B 101	
65.2 ¹	11:34	K rechts	S 230/ Wolkensteiner Str./ Ri. Drebach	380
67.3		Großer Bluterberg	 S 230 – enge Straße, starkes Gefälle	510
68.7		OE Drebach	S 230/ Wolkensteiner Str.	
69.0		K rechts	 S 230/ Hauptstr. – Doppelkurve, scharf rechts	430
69.3		K gerade	S 230/ Venusberger Str.	
71.2		OE Venusberg	S 230/ Drebacher Str.	
71.4		K links	S 230/ Venusberger Hauptstr.	
72.3	11:46	OA Venusberg	S 230/ starkes Gefälle	
73.4		OE Gelenau	S 230/ Venusberger Str.	
73.7		K links	S 232/ Herolder Str.	
75.7 ²		OE Spinnerei	S 232	420
76.3		K gerade	S 233/ Herolder Str.	
76.6		OE Herold	S 232/ Zschopauer Str.	
78.7		K rechts	S 233/ Herolder Str.	 450
78.9		OE Thum	S 233/ Herolder Str.	
80.3		K links	S 233/ Neumarkt	
80.5	11:57	K links	B 95/ Ehrenfriedersdorfer Str.	500
80.6		K rechts	S 233/ Str. der Freundschaft	
81.0 ³		OE Jahnsbach	S 233/ Str. der Freundschaft	530
82.3		K links	K 7105/ Geyersche Str.	
83.5	12:03	Verpflegungs- und Müllzone		640
83.7		K gerade	K 7105/ Thumer Str.	640
84.7	12:04		Greifenbachstauweiher Geyer	620
86.0		OE Geyer	K 7105/ Thumer Str.	
87.0		K links	K 7105/ Thumer Str.	620
87.5		K gerade	S 260/ August-Bebel-Str.	
87.7		K rechts	S 222/ Elterleiner Str.	
92.0			S 222/ Schwarzer Teich (LZA)	645
93.6	12:17	K gerade	S 258/ S 222	630
93.8		OE Elterlein	S 222/ Geyersche Str.	
94.6		K links	Zwönitzer Str./ Am Markt	610
94.7 ⁴	12:19	K rechts	S 269/ Schwarzenberger Str.	
95.6		OE Schwarzbach	S 269/ Schwarzenberger Str.	
99.0		OE Langenberg	S 269/ Hauptstr.	
99.1	12:24	K rechts	 Elterleiner Str./ Sportweg/ schmale Fahrbahn	490
99.6		K links	Gewerbestr./ schmale Fahrbahn	
101.0		K rechts	K 9113/ Grünhainer Str.	
102.1		K links	Am Fürstenberg	620

¹ Baustelle bis 28.04.23

² Baustelle bis 28.04.23

³ Baustelle bis 01.04.23

⁴ Bauarbeiten bis 20.04.23

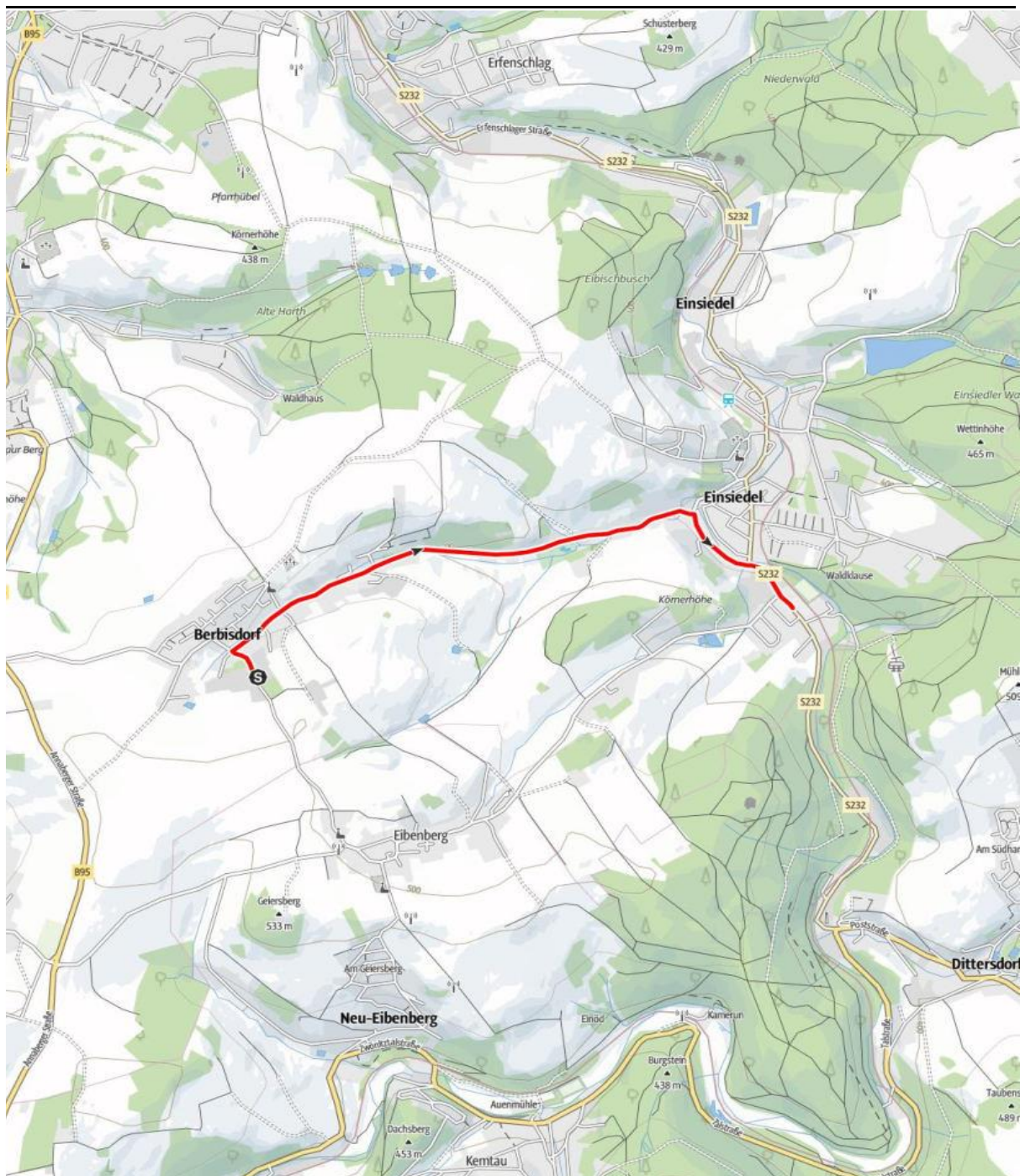
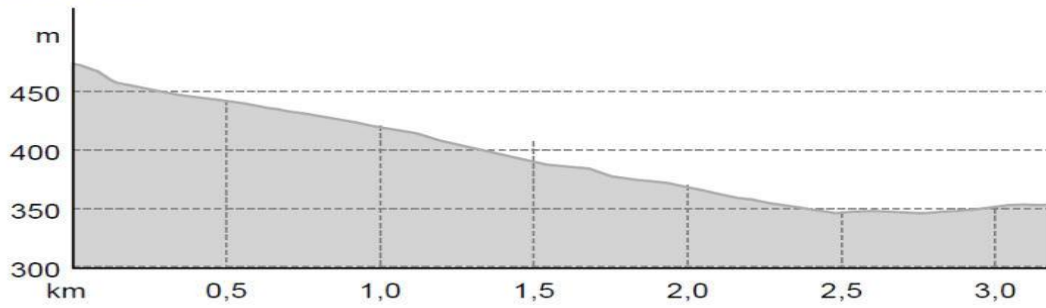
102.8	K links	Beierfelder Str.	620
103.7	OE Beierfeld		560
105.2	K links	S 270/ August-Bebel-Str.	
105.3	K rechts	K 9111/ Bernsbacher Str.	
106.5	OE Bernsbach		
107.3	K rechts	 Grünhainer Str.	570
108.2	12:38	3. Bergwertung Spiegelwald	730
108.9	K rechts	S 222/ Auer Str.	660
110.2	K links	S 270/ Zwönitzer Str.	
110.5	K links	S 270/ Zwönitzer Str.	
115.5	OE Zwönitz		570
116.1	K links	S 270/ Annaberger Str.	
116.4	12:49	2. Sprintwertung Zwönitz/ Am Markt	530
116.7	K rechts	S 283/ Niederrwönitzer Str.	
117.9	K rechts	S 257/ Zwönitzer Gasse	510
118.3	K rechts	S 258/ Zwönitzer Str.	
119.7	K gerade	S 258/ Zwönitzer Str. (LZA)	530
121.0	K links	S 260/ Geyersche Str.	
123.8		Sender Geyer	740
127.6	K links	K 7105/ August-Bebel-Str.	570
128.1	K rechts	K 7105/ Thumer Str.	
130.4	13:10	Verpflegungs- und Müllzone Karenzzeit	630
132.3	OE Jahnsbach	 Gefällestrecke	
132.7	K rechts	S 233/ Str. der Freundschaft	
134.0	OE Thum	S 233/ Stollberger Str.	
134.6	13:18	K gerade B 95/ Markt	450
134.7	K rechts	S 233/ Herolder Str.	
136.1	OE Herold		
136.3	K links	S 232/ Annaberger Str.	440
138.1	13:21	3. Sprintwertung Herold/ Zschopauer Str.	440
140.9	OE Gelenau		
141.4	13:27	K gerade S 232/ Gelenauer Str.	400
143.6	OE Weißbach		
144.7	K links	B 180/ Weißbacher Str.	470
144.9	OE Dittersdorf	 Gefällestrecke	
146.9	13:34	K links B 180/ Talstr./ schlechte Fahrbahn	
151.3	13:40	BÜ Kemtau 12:33/ 13:22 Uhr/ 13:33 Uhr/ 14:22 Uhr	
151.6		Müllzone	
151.8	K rechts	Bergstr.	400
152.9	13:45	4. Bergwertung Eibenberg	500
153.2	K links	Berbisdorfer Str.	
153.4	K rechts	Berbisdorfer Str./ Kemtauer Str.	500
154.5	K rechts	 Berbisdorfer Str. - Gefällestrecke	460
156.8	K rechts	S 232/ Einsiedler Hauptstraße	390
157.4	13:51	Chemnitz/ Einsiedler Brauhaus Festgarten -ZIEL	325

Strecke / Höhenprofil

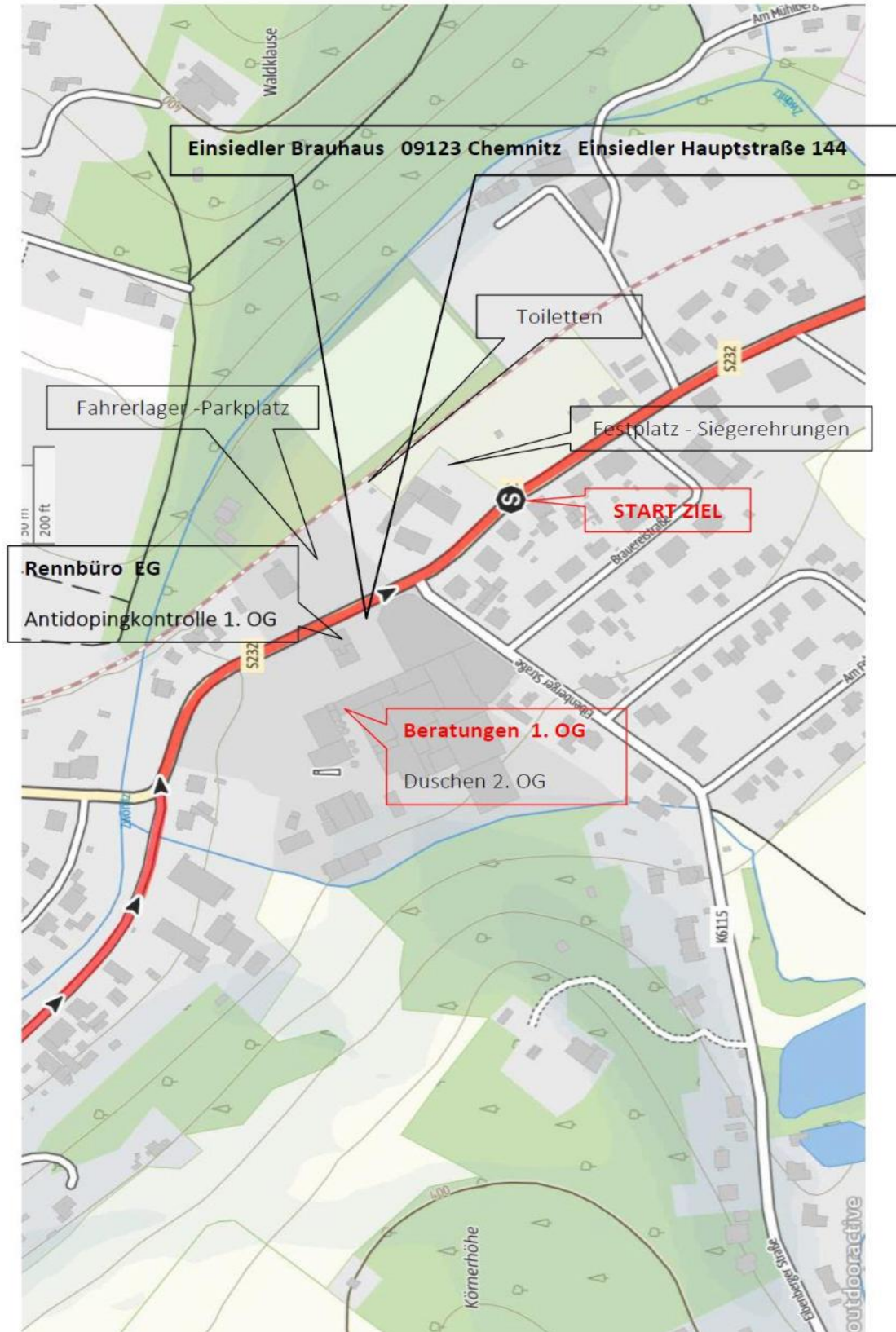


Zielfahrt – die letzten 3000m

Höhenprofil



Örtlichkeiten Start/Ziel



Termine

KK-Besprechung:

13.05. um 15.30 Uhr - Einsiedler
Brauhaus, Schalander, 09123 Chemnitz,
Einsiedel, Einsiedler Hauptstraße 144

ML-Besprechung/Transponderausgabe:

13.05. um 16:30-17:30 Uhr,
13.05. um 17:45 Uhr ML-Sitzung
Am Sonntag 14.05. ist keine
Fahrerbestätigung mehr möglich

Rennbüro Einsiedler Brauhaus (Villa)

13.05. um 15-18 Uhr
14.05. um 07-17 Uhr

Funkeinbau:

13.05. um 15-18 Uhr Parkplatz
Innengelände Brauhaus
14.05. um 08-09 Uhr Parkplatz
Innengelände Brauhaus

Krankenhäuser

Chemnitz

Klinikum Chemnitz gGmbH
Flemmingstraße 2 | 09116 Chemnitz
Telefon: 0371 3330

Zeisigwaldkliniken Bethanien Chemnitz
Zeisigwaldstraße 101
09130 Chemnitz
Tel. 0371 430-0
Fax 0371 430-1034

Annaberg

Erzgebirgsklinikum Haus Annaberg
Chemnitzer Str. 15
09456 Annaberg-Buchholz
Telefon: 03733 80-0
Fax: 03733 80-4008
annaberg@erzgebirgsklinikum.de

Stollberg

Erzgebirgsklinikum Haus Stollberg
Jahnsdorfer Str. 7
09366 Stollberg
Telefon: 037296 53-0
Fax: 037296 53-103
stollberg@erzgebirgsklinikum.de

Zschopau

Erzgebirgsklinikum Haus Zschopau
Alte Marienberger Str. 52
09405 Zschopau
Telefon: 03725 40-0
Fax: 03725 40-1009
zschopau@erzgebirgsklinikum.de

Hotelliste

FEEL GOOD CLUB
Dittersdorfer Str.83
09120 Chemnitz
0371-27800 135
c.richter@feelgoodclub.de

Achat Hotel Chemnitz
Winklhofer Straße 14
09116 Chemnitz
0371-8121-0
Chemnitz@achat-hotels.com

B&B Hotel Chemnitz
Zwickauer Straße13
09112 Chemnitz
0371-355 0588 0
chemnitz@hotelbb.com

Amber Hotel Chemnitz Park
Wildparkstraße 6
09247 Chemnitz-Röhrsdorf
03722-513 0
chemnitz@amber-hotels.de

Hotel & Pension Europark
Schulstraße 38
09125 Chemnitz
0371- 3068433
hotel@europark.de

Biendo Hotel
Straße der Nationen 12
09111 Chemnitz
0371-433192 0
info@biendo-hotel.de

Hotel Chemnitzer Hof
Theaterplatz 4
09111 Chemnitz
0371- 684 0
info@chemnitzer-hof.de

C/O 56 Chemnitz
Salzstraße 56
09113 Chemnitz
0371-3341 0
info@co56.de

Hotel an der Oper
Straße der Nationen 56
09111 Chemnitz
0371-6810
info@hoteloper-chemnitz.de

Impressum:

Verantwortlich für den Inhalt:

Chemnitzer Polizeisportverein e.V.
Sektion Radsport
Forststraße 9
09130 Chemnitz
+49 371 415160

Stand:

20.04.2023