

2023

RIDERMAN

BAD DÜRRHEIM SCHWARZWALD

TECHNISCHER LEITFADEN

Bundesliga Jun. | Frauen



ZEITPLAN

Freitag, 22. September

14.30 Uhr

Teamleiterbesprechung BL-Frauen im Haus des Gastes, Luisenstraße 7, direkt bei Start/Ziel). Im Anschluss Startnummernausgabe

ab ca. 17.00 Uhr

Start Einzelzeitfahren Bundesliga-Juniorinnen | Frauen (im Anschluss an das Jedermannrennen – 1. Start ist abhängig von den Teilnehmerzahlen des Jedermannrennens)

ab ca. 18.30 Uhr

Siegerehrung Lila Logistik Bundesliga auf der Bühne Start/Ziel

Samstag, 23. September

11.00 – 11.30 Uhr

Einschreiben Lila Logistik Bundesliga-Frauen | Juniorinnen auf der Bühne bei Start/Ziel nach festgelegter Reihenfolge des Veranstalters

11.55 Uhr

Neutralisierter Start „Lila Logistik“ Bundesliga Straßenrennen über 98,5 km | 1.430 hm

ca. 15.00 Uhr

Siegerehrung BL-Frauen | Juniorinnen auf der Bühne Start | Ziel

Sonntag, 24. September

09.45 – 10.15 Uhr

Einschreiben Lila Logistik Bundesliga-Juniorinnen | Frauen auf der Bühne bei Start/Ziel

10.30 Uhr

Neutralisierter Start Lila Logistik Bundesliga Juniorinnen | Frauen über 81,5 km - 780 hm

ab 13.00 Uhr

Siegerehrung BL-Frauen | Juniorinnen und Nachwuchsklassen auf der Bühne bei Start | Ziel

Organisationsleitung:

Sauser Event GmbH

Philipp-Reis-Straße 18
78052 Villingen-Schwenningen

Tel: 07721 9906-911

Mail: info@sauser-event.de

Web: www.sauser-event.de

Gesamtleitung

Sauser Event GmbH

Rik Sauser

Mobil: 0151 55 00 1992

rik@sauser-event.de

Sportliche Leitung

Lila Logistik Bundesliga:

Sauser Event GmbH

Ursel Sauser

Mobil: 0151 55 00 1993

ursel@sauser-event.de

VKK:

Enno Dreier

0176 70171030

Jury 1:

n.n.

Jury 2:

n.n.

Moto-Kom.:

Bund Deutscher Radfahrer

Alexander Donike

Matthias Müller

ZielrichterIn:

Carmen Dorn

Radio Tour:

Boris Fastring

Mobil: 0171 8684870

Medizinischer Service:

MHD Singen

Einsatzleitung Christian Roth-Schuler

Mobil: 0152 54 012 022

Rennarzt:

n.n.

Polizei:

Einsatzleitung Joachim Baumann

Mobil: 0152 09237225

Media:

Sauser Event GmbH

Kai Sauser

Mobil: 0151 55 00 1991

Startnummernausgabe

Einschreibkontrolle:

Sauser Event GmbH

Jule Sauser

Mobil: 0176 57 65 88 00

Siegerehrung:

Sauser Event GmbH

Carina Bäuerle

Mobil: 0160 90 63 86 29

Jule Sauser

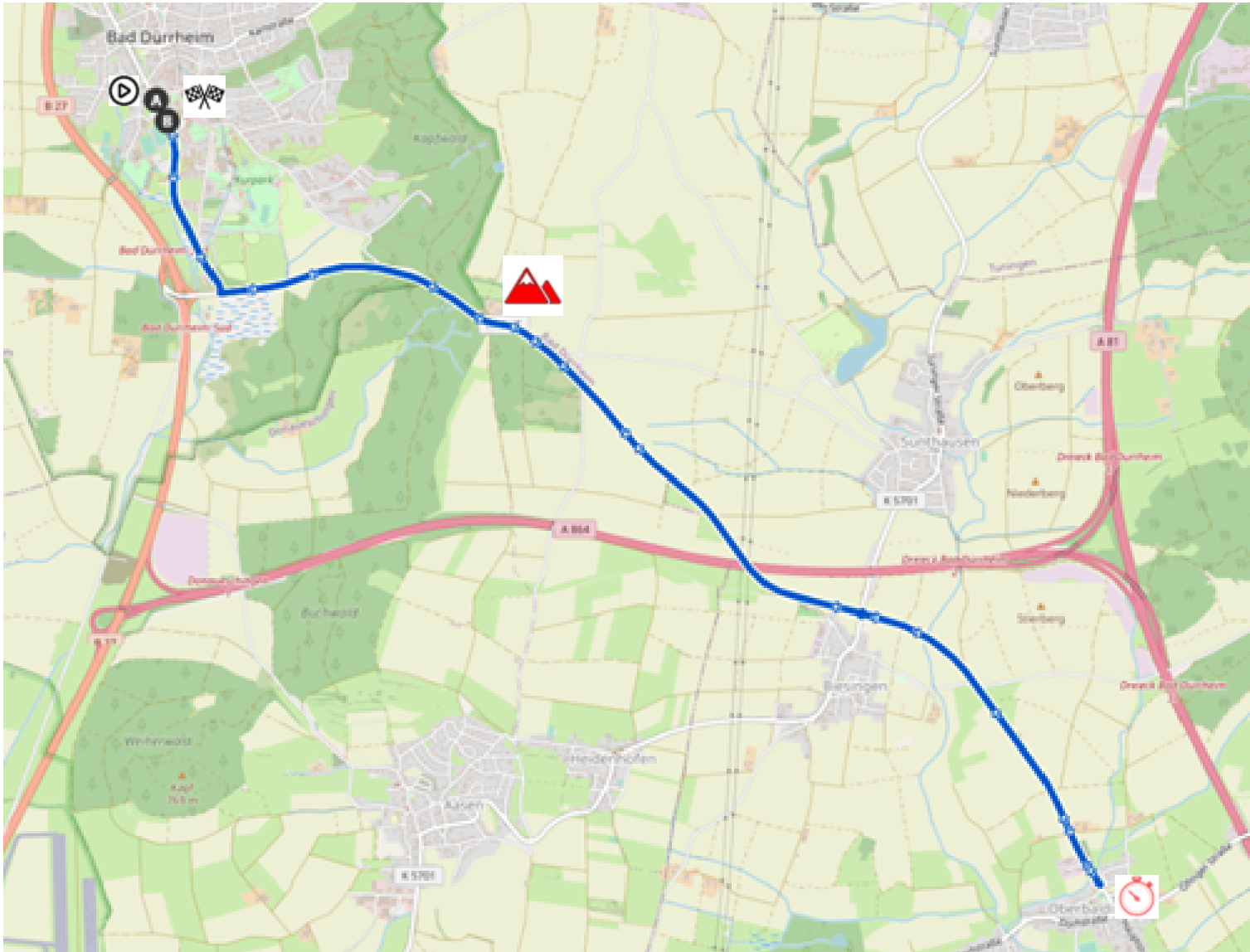
Mobil: 0176 57 65 88 00

Zeitmessung:

Datasport Germany Manfred Herz

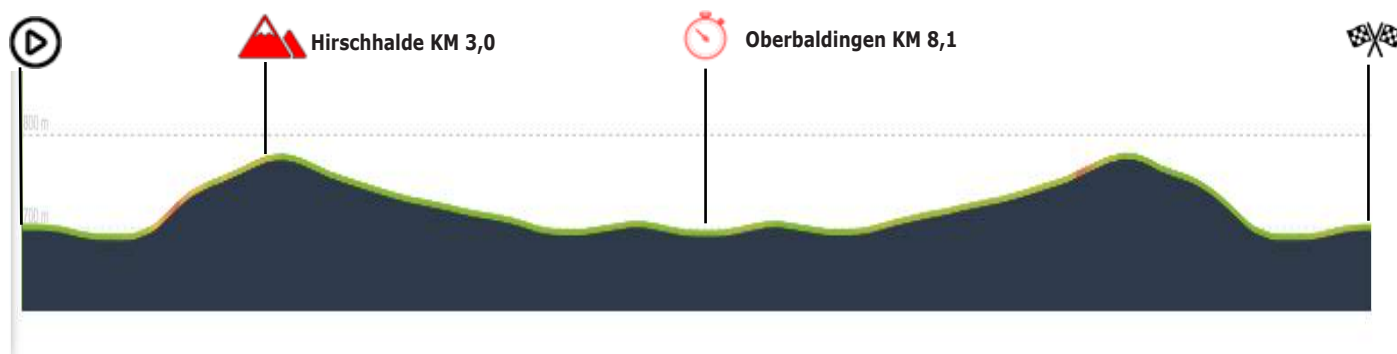
Tel: 0152 33 58 31 52

Freitag, 23.9. | Einzelzeitfahren 16,0 km | 200 hm



km +	km -	Streckenpunkte / Route / Itinéraire / Percorso	Erste FahrerIn	Letzte FahrerIn
0,0	16,0	<u>B a d D ü r r h e i m - Salinenstraße / Start / Départ</u>	17:40	18:40
1,0	15,0	OE Bad Dür rheim	17:41	18:41
1,2	14,8	links in K 5705 Ri. Ostbaar	17:41	18:41
3,0	13,0	G.P.M. HIRSCHALDE	17:44	18:44
5,8	10,2	Biesingen, Kreisverkehr	17:48	18:48
6,6	9,4	Biesingen, Höhe Einmündung Gemvb-Weg nach Öfingen	17:49	18:49
7,0	9,0	Oberbaldingen, Wasserbehälter	17:50	18:50
7,9	8,1	OA Oberbaldingen	17:51	18:51
8,1	7,9	Oberbaldingen, Bushaltestelle - WENDEPUNKT -	17:52	18:52
8,3	7,7	OE Oberbaldingen	17:52	18:52
9,0	7,0	Oberbaldingen, Wasserbehälter	17:53	18:53
9,4	6,6	Biesingen, Höhe Einmündung Gemvb-Weg nach Öfingen	17:54	18:54
10,2	5,8	Biesingen, Kreisverkehr	17:55	18:55
13,1	2,9	Hirschhalde	17:59	18:59
14,9	1,1	rechts Ri. Bad Dür rheim	18:02	19:02
15,0	1,0	OA Bad Dür rheim	18:02	19:02
16,0	0,0	<u>B a d D ü r r h e i m - Salinenstraße Ziel / Arrivée</u>	18:04	19:04

H Ö H E N P R O F I L



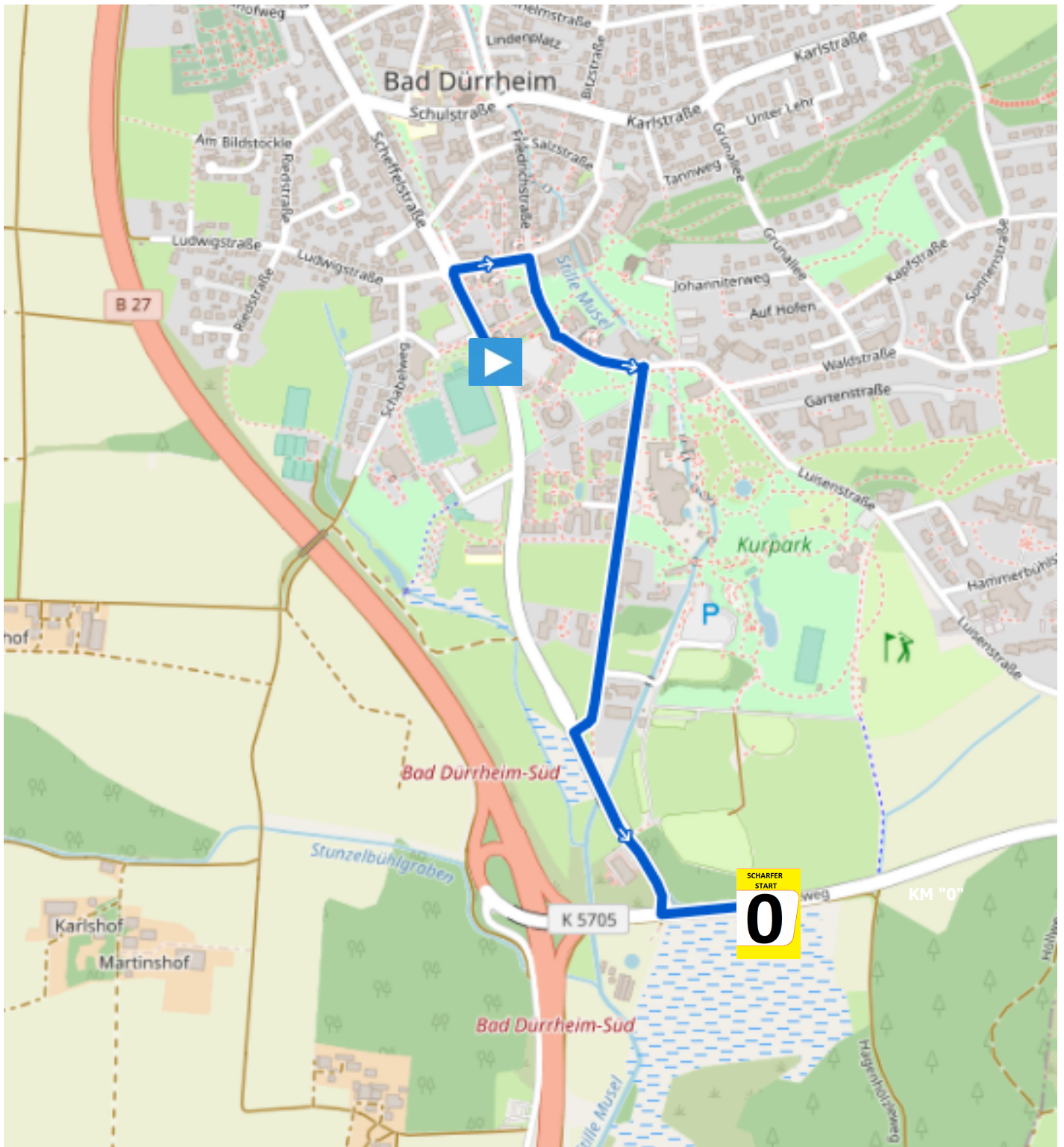
GEFAHRENSTELLEN

» KM 5,8	Biesingen, Kreisverkehr	Kreisverkehr, rechts vorbei
» KM 8,1	Oberbaldingen, Ortsbeginn	Wendepunkt
» KM 10,2	Biesingen, Kreisverkehr	Kreisverkehr, rechts vorbei

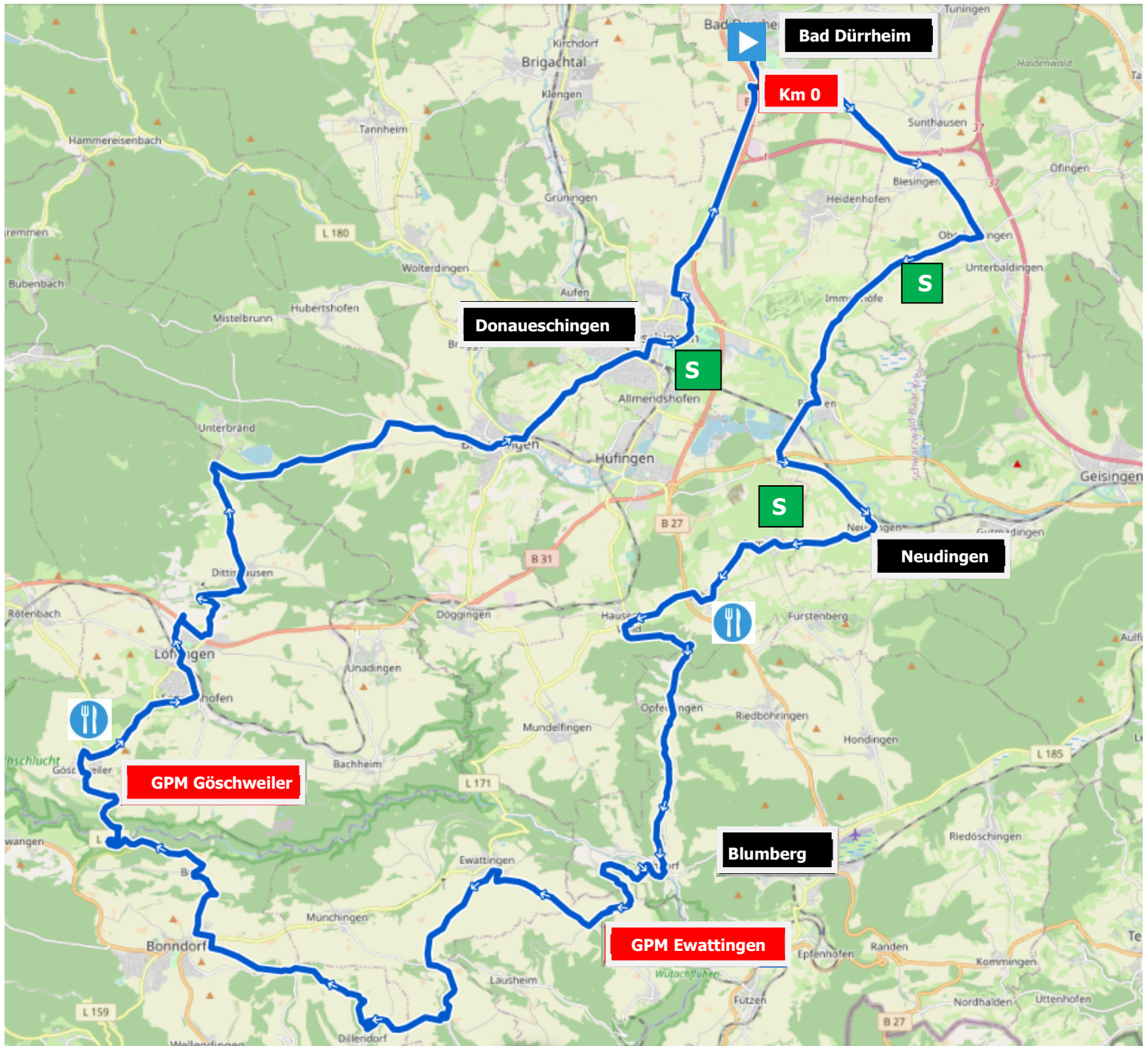


Samstag, 23.9. | Straßenrennen 98,5 km | 1.430 hm

Neutralisation: 1,9 km bis kurz nach Einmündung auf die K 5705 Ri. Hirschhalde



Samstag, 23.09. | Straßenrennen 98,5 km | 1.430 hm



Lila Logistik BL Juniorinnen | Frauen Samstag, 23. September 2023 (Stand: 15.08.2023)
MARSCHTABELLE / TIMETABLE / ITINÉRAIRE HORAIRE / CRONOTABELLA 98,5 km / 1.430 hm

km +	km -	Streckenpunkte / Route / Itinéraire / Percorso	Oldtimer	36 km/h	33 km/h
0,0	1,8	Bad D ü r r h e i m - Salinenstraße / Neutralisierter Start / Départ	11:40	11:55	11:55
0,1	1,7	rechts in Bahnhofstraße			
0,3	1,5	rechts in Luisenstraße			
0,7	1,1	rechts in Huberstraße			
1,3	0,5	links in Salinenstraße			
1,6	0,2	OE Bad D ü r r h e i m			
1,7	0,1	links auf K 5701 iR. Hirschhalde			
1,8	0,0	E N D E N E U T R A L I S A T I O N	11:45	12:00	12:00
0,0	98,5	KM "0" - "SCHARFER START" K 5701	11:45	12:00	12:00
4,5	94,0	KV, K 5701, geradeaus in Ri. Oberbaldingen	11:52	12:07	12:08
5,3	93,2	K 5705, Kreuzung Mühlenstraße Zufahrt Öfingen, geradeaus Ri. Oberbaldingen	11:53	12:08	12:09
6,5	92,0	OA Oberbaldingen	11:55	12:10	12:11
6,9	91,6	Oberbaldingen, rechts auf K 5705 Ri. Immenhöfe	11:56	12:11	12:12
8,0	90,5	1. SPRINT - OBERBALDINGEN - DORFSTRASSE	11:58	12:13	12:14
8,1	90,4	OE Oberbaldingen	11:58	12:13	12:14
10,1	88,4	OA Immenhöfe	12:01	12:16	12:18
11,1	87,4	OE Immenhöfe	12:03	12:18	12:20
12,8	85,7	OA Pfohren	12:06	12:21	12:23
13,1	85,4	Pfohren, Querung K 5756	12:06	12:21	12:23
13,4	85,1	Pfohren, rechts in Hüfinger Straße	12:07	12:22	12:24
14,2	84,3	PFOHREN - BAHNÜBERGANG	12:08	12:23	12:25
14,8	83,7	OE Pfohren	12:09	12:24	12:26
17,6	80,9	OA Neudingen	12:14	12:29	12:32
18,2	80,3	rechts auf K 5741 Ri. Sumpfohren	12:15	12:30	12:33
18,6	79,9	OE Neudingen	12:16	12:31	12:33
20,4	78,1	OA Sumpfohren	12:19	12:34	12:37
21,2	77,3	2. SPRINT - SUMPFOHREN - DORFSTRASSE	12:20	12:35	12:38
21,5	77,0	OE Sumpfohren	12:20	12:35	12:39
23,0	75,5	OA Behla	12:23	12:38	12:41
23,1	75,4	START VERPFLEGUNG I - BEHLA	12:23	12:38	12:42
23,6	74,9	E N D E V E R P F L E G U N G I - B E H L A	12:24	12:39	12:42
23,7	74,8	rechts in Römerstraße	12:24	12:39	12:43
23,9	74,6	links auf K 5741 Ri. Hausen v.W.	12:24	12:39	12:43
24,0	74,5	OE Behla	12:25	12:40	12:43
25,5	73,0	OA Hausen vor Wald	12:27	12:42	12:46
25,7	72,8	links in Oberdorfstraße	12:27	12:42	12:46
25,9	72,6	links in Talstraße (K5742) Ri. Opferdingen - START G.P.M.	12:28	12:43	12:47
26,2	72,3	OE Hausen vor Wald	12:28	12:43	12:47
29,4	69,1	OA Opferdingen	12:34	12:49	12:53
29,9	68,6	OE Opferdingen	12:34	12:49	12:54
31,0	67,5	OA Eschach	12:36	12:51	12:56
31,3	67,2	OE Eschach	12:37	12:52	12:56
33,7	64,8	OA Achdorf	12:41	12:56	13:01
34,0	64,5	rechts in Uferweg	12:41	12:56	13:01
38,5	60,0	OE Achdorf - START G.P.M.	12:49	13:04	13:10
35,3	63,2	rechts auf Gemvb-Weg Ri. Überachen	12:43	12:58	13:04
36,0	62,5	OA Überachen	12:45	13:00	13:05
36,1	62,4	links in Röthestraße Ri. Blumegg	12:45	13:00	13:05
36,2	62,3	OE Überachen	12:45	13:00	13:05
37,0	61,5	Kreisgrenze Waldshut	12:46	13:01	13:07
37,8	60,7	1. G.P.M. - EWATTINGEN	12:48	13:03	13:08
38,7	59,8	rechts auf K 6511 Ri. Ewattingen	12:49	13:04	13:10
41,5	57,0	OA Ewattingen	12:54	13:09	13:15
41,6	56,9	links auf Im Zinken	12:54	13:09	13:15
41,7	56,8	links in Lembacher Straße	12:54	13:09	13:15
41,8	56,7	OE Ewattingen	12:54	13:09	13:16
42,2	56,3	links auf Am Fohrenberg	12:55	13:10	13:16

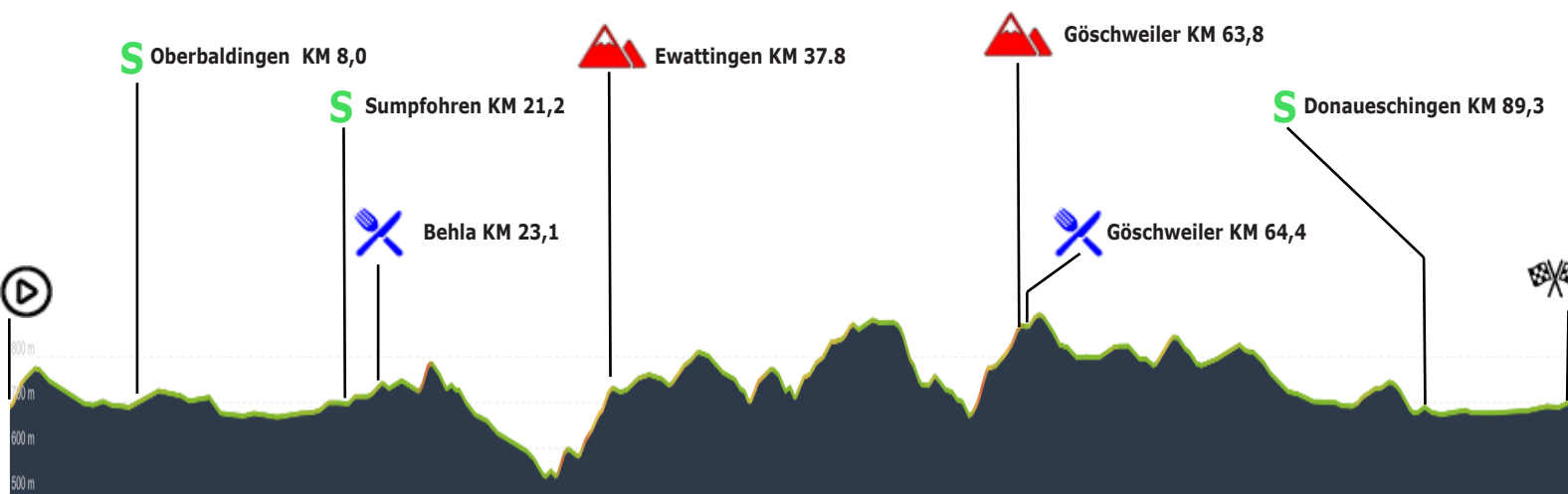
Lila Logistik BL Juniorinnen | Frauen Samstag, 23. September 2023 (Stand: 15.08.2023)
MARSCHTABELLE / TIMETABLE / ITINÉRAIRE HORAIRE / CRONOTABELLA 98,5 km / 1.430 hm

km +	km -	Streckenpunkte / Route / Itinéraire / Percorso	Oldtimer	36 km/h	33 km/h
44,8	53,7	links auf K 6597 Ri. Lausheim	12:59	13:14	13:21
45,0	53,5	rechts auf K 6510 Ri. Lembach	13:00	13:15	13:21
46,3	52,2	OA Lembach	13:02	13:17	13:24
46,6	51,9	rechts auf Dillendorfer Straße	13:02	13:17	13:24
46,9	51,6	OE Lembach	13:03	13:18	13:25
49,1	49,4	OA Dillendorf	13:06	13:21	13:29
49,4	49,1	rechts auf Münchinger Straße	13:07	13:22	13:29
49,7	48,8	OE Dillendorf	13:07	13:22	13:30
52,5	46,0	rechts auf Am Lindenbuck Ri. Bonndorf	13:12	13:27	13:35
54,4	44,1	OA Bonndorf	13:15	13:30	13:38
54,5	44,0	rechts in Glattsteina	13:15	13:30	13:39
54,7	43,8	Querung L 171 in Industriegebiet Breitenfeld	13:16	13:31	13:39
55,2	43,3	rechts auf K 6516 Ri. Boll	13:17	13:32	13:40
55,5	43,0	OE Bonndorf	13:17	13:32	13:40
57,2	41,3	OA Boll	13:20	13:35	13:44
57,6	40,9	OE Boll	13:21	13:36	13:44
59,3	39,2	rechts in L 170	13:23	13:38	13:47
60,4	38,1	Kreisgrenze Breisgau-Hochschwarzwald	13:25	13:40	13:49
60,5	38,0	Gasthof Schattenmühle, Wutachschlucht - START G.P.M.	13:25	13:40	13:50
62,2	36,3	links auf L 170 Ri. Göschweiler	13:28	13:43	13:53
62,9	35,6	OA Göschweiler	13:29	13:44	13:54
63,4	35,1	links in Bergstraße	13:30	13:45	13:55
63,8	34,7	2. G.P.M. - GÖSCHWEILER	13:31	13:46	13:56
64,1	34,4	rechts auf L 182 Ri. L170	13:31	13:46	13:56
64,3	34,2	links auf L 170 Rr. Löffingen	13:32	13:47	13:56
64,4	34,1	START FEEDZONE II - GÖSCHWEILER	13:32	13:47	13:57
64,5	34,0	OE Göschweiler	13:32	13:47	13:57
64,8	33,7	END FEEDZONE II - GÖSCHWEILER	13:33	13:48	13:57
66,4	32,1	rechts in GmVb-Weg Ri. Seppenhofen	13:35	13:50	14:00
67,1	31,4	OA Seppenhofen	13:36	13:51	14:02
67,2	31,3	links in Wachtbuckstraße	13:37	13:52	14:02
67,5	31,0	links in Wutachstraße Ri. Löffingen	13:37	13:52	14:02
67,7	30,8	OE Seppenhofen	13:37	13:52	14:03
68,1	30,4	OA Löffingen	13:38	13:53	14:03
68,5	30,0	rechts in Untere Hauptstraße	13:39	13:54	14:04
68,6	29,9	LÖFFINGEN BAHNÜBERGANG	13:39	13:54	14:04
68,7	29,8	Löffingen, links in Maienlandstraße	13:39	13:54	14:04
69,4	29,1	rechts in Hinter dem Alenberg	13:40	13:55	14:06
69,5	29,0	OE Löffingen	13:40	13:55	14:06
69,8	28,7	rechts auf GmVb-Weg parallel zur B 31	13:41	13:56	14:06
70,8	27,7	links auf K 4994 Ri. Dittishausen	13:43	13:58	14:08
73,1	25,4	OA Dittishausen	13:46	14:01	14:12
74,0	24,5	OE Dittishausen	13:48	14:03	14:14
76,0	22,5	OA Weiler	13:51	14:06	14:18
76,3	22,2	OE Weiler	13:52	14:07	14:18
76,5	22,0	rechts auf K4974/K5738 iR. Waldhausen	13:52	14:07	14:19
77,2	21,3	Kreisgrenze Schwarzwald-Baar	13:53	14:08	14:20
80,3	18,2	OA Waldhausen	13:58	14:13	14:26
80,8	17,7	OE Waldhausen	13:59	14:14	14:26
81,3	17,2	rechts auf K 5740	14:00	14:15	14:27
83,5	15,0	OA Bräunlingen	14:04	14:19	14:31
84,6	13,9	rechts auf L181 Ri. Hüfingen	14:06	14:21	14:33
84,9	13,6	links in K 5740 Ri. Donaueschingen	14:06	14:21	14:34
85,3	13,2	OE Bräunlingen	14:07	14:22	14:35
87,3	11,2	OA Donaueschingen	14:10	14:25	14:38
88,8	9,7	links in Max-Egon-Straße	14:13	14:28	14:41
89,2	9,3	rechts auf Karlstraße	14:13	14:28	14:42
89,3	9,2	3. SPRINT - DONAUESCHINGEN - KARLSTRASSE	14:13	14:28	14:42
89,5	9,0	geradeaus in Fürstenbergstraße	14:14	14:29	14:42
90,3	8,2	links in Stadionstraße	14:15	14:30	14:44
90,5	8,0	KV (Pferdekreisel) geradeaus in Raiffeisenstraße	14:15	14:30	14:44
91,3	7,2	halblinks in Werner-von-Siemens-Straße	14:17	14:32	14:46

km +	km -	Streckenpunkte / Route / Itinéraire / Percorso	Oldtimer	36 km/h	33 km/h
91,5	7,0	in KV rechts auf Dürrheimer Straße	14:17	14:32	14:46
91,9	6,6	OE Donaueschingen	14:18	14:33	14:47
92,1	6,4	links auf alte B 27 Ri. Bad Dürrheim	14:18	14:33	14:47
97,2	1,3	rechts auf K 5705 Ri. Hirschhalde	14:27	14:42	14:56
97,5	1,0	Bad Dürrheim, links in Salinenstraße	14:27	14:42	14:57
97,6	0,9	OA Bad Dürrheim	14:27	14:42	14:57
98,5	0,0	Bad Dürrheim - Salinenstraße Ziel / Arrivée	14:29	14:44	14:59



HÖHENPROFIL



GEFAHRENSTELLEN

» KM 12,7	Pföhren, Abfahrt	Nach Linkskurve, 2 x V-Insel in der Abfahrt
» KM 13,4	Pföhren, Ortsmitte, am Ende der Abfahrt	Scharfe Rechtskurve, V-Insel nach der Kurve
» KM 14,2	Pföhren	Bahnübergang
» KM 31,3	Eschach	schmale Straße, Gefährliche Abfahrt
» KM 34,0	Achdorf, am Ende der Abfahrt	Scharfe, enge Rechtskurve
» KM 34,1	Achdorf, Ortsende	Fahrbahnverengung, Brücke
» KM 46,0	Lembach	Abfahrt, S-Kurve
» KM 46,6	Lembach, Ortsmitte (Kirche) am Ende der Abfahrt	Scharfe, enge Rechtskurve
» KM 49,4	Dillendorf, am Ende der Abfahrt	Scharfe, enge Rechtskurve
» KM 56,3	Abfahrt Richtung Boll	Haarnadelkurve nach links
» KM 57,1	Ortsanfang Boll, am Ende der Abfahrt	Scharfe, enge Rechtskurve
» KM 60,0	Abfahrt Richtung Schattenmühle	Baustelle, rechts vorbei
» KM 68,6	Löffingen	Bahnübergang

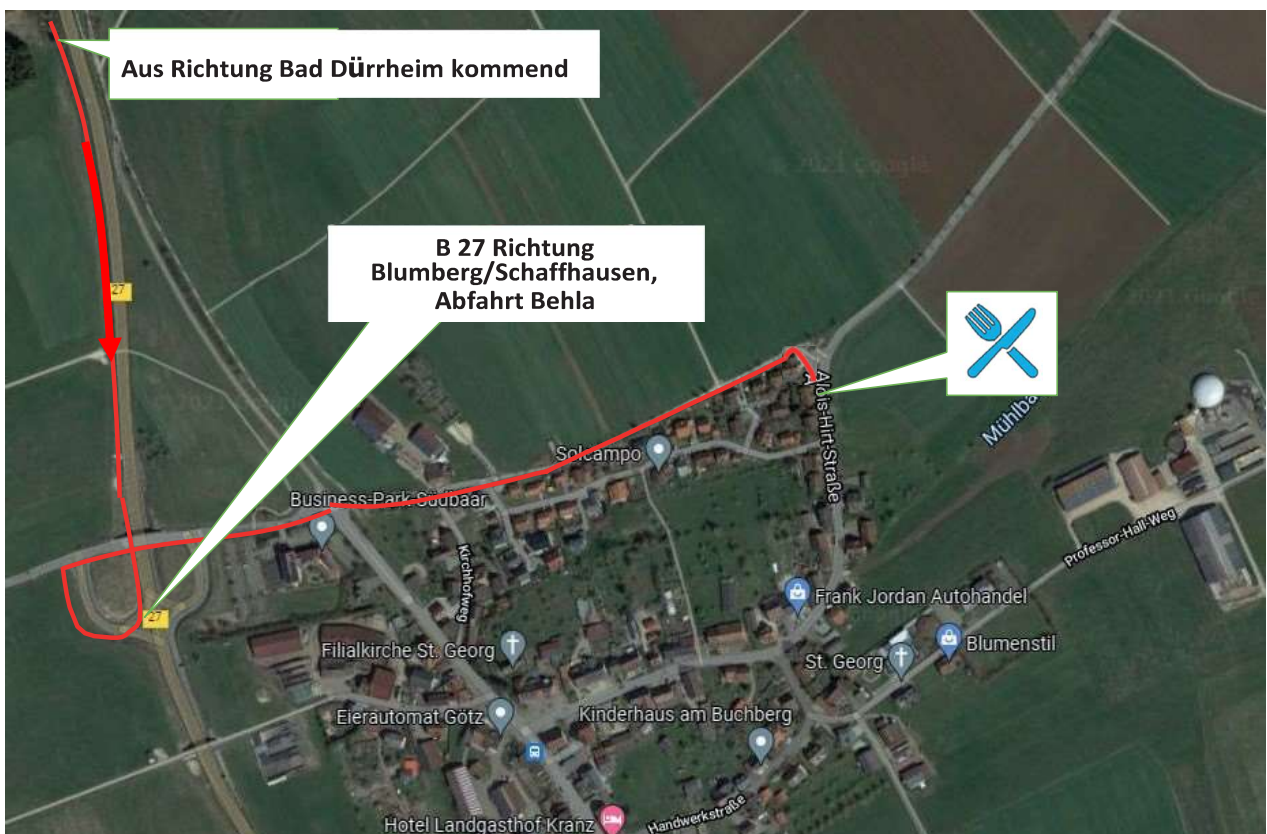


VERPFLEGUNG

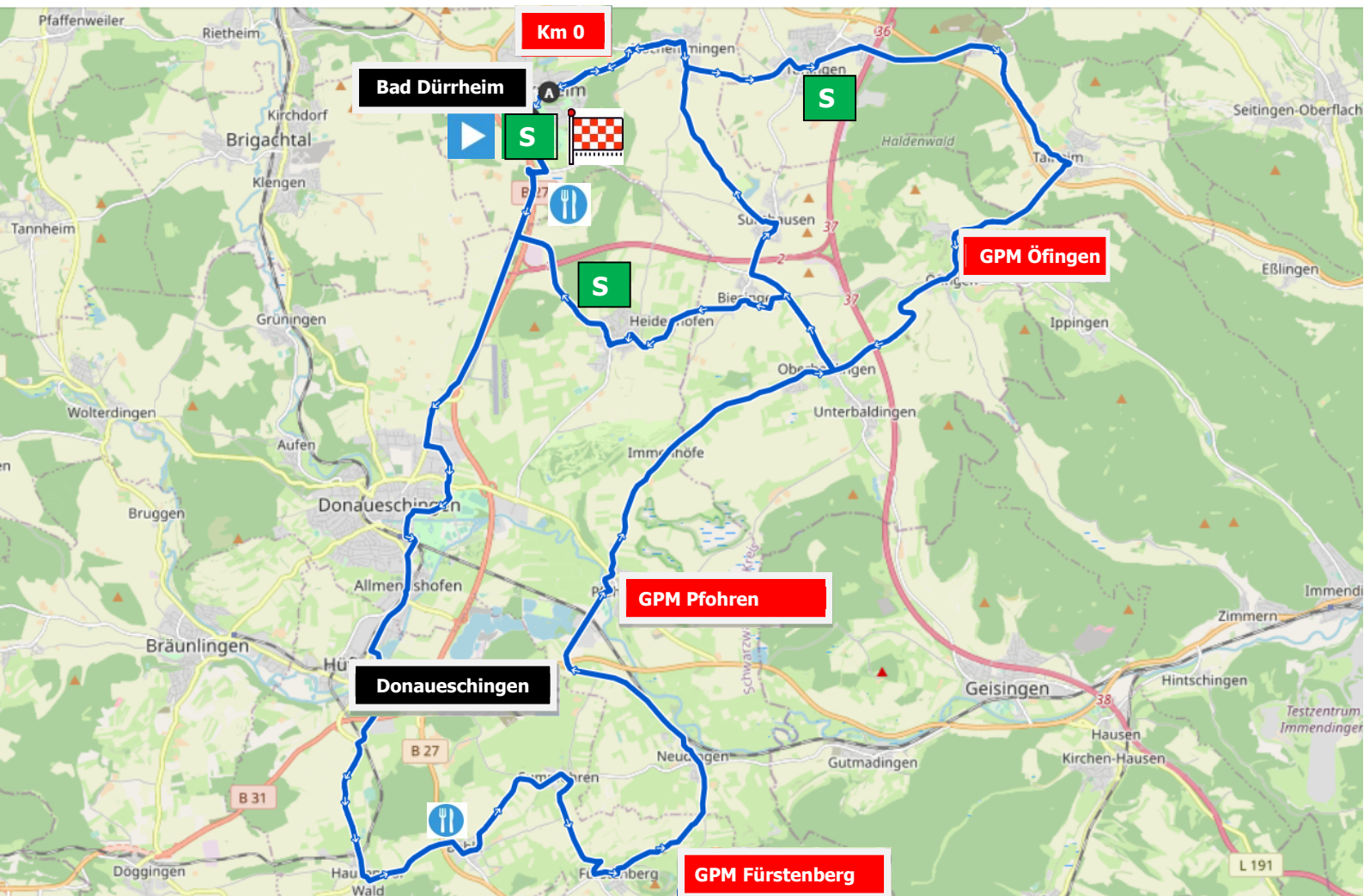
Anfahrt 1. Verpflegung Behla, B27 aus Richtung Bad Dürkheim kommend 78183 Hüfingen, Alois-Hirt-Straße



Anfahrt 2. Verpflegung in Gösweiler über B 31, Abfahrt Röttenbach, 79842 Löffingen-Gösweiler, L 170 Ri. Löffingen



Sonntag, 24.9. | Straßenrennen 81,5 km | 780 hm



MARSCHTABELLE

Lila Logistik BL Juniorinnen | Frauen Sonntag, 24. September 2023 (Stand: 18.08.2023)

MARSCHTABELLE TIMEABLE / ITINÉRAIRE HORAIRE / CRONOTABELLA 81,5 km / 780 hm

km +	km -	Streckenpunkte / Route / Itinéraire / Percorso	38 km/h	35 km/h
0,0	0,7	Bad D ü r r h e i m - Salinenstraße / Neutralisierter Start / Départ	10:30	10:30
0,2	0,5	rechts in Bahnhofstraße		
0,3	0,4	geradeaus in Hofstraße		
0,6	0,1	rechts in Karlstraße		
0,7	0,0	ENDE NEUTRALISATION	10:32	10:32
0,0	80,8	KM "0" - "SCHARFER START" Karlstraße	10:32	10:32
0,6	80,2	OE Bad D ü r r h e i m	10:32	10:33
1,8	79,0	rechts auf K5700 (Schwarzwaldstraße)	10:34	10:35
2,1	78,7	OA Hochemmingen	10:35	10:35
2,8	78,0	rechts auf Schweizerstraße	10:36	10:36
3,6	77,2	OE Hochemmingen	10:37	10:38
4,9	75,9	OA Tuningen	10:39	10:40
5,3	75,5	rechts in Degenstraße	10:40	10:41
5,6	75,2	KV, geradeaus in Bachstraße	10:40	10:41
6,0	74,8	1. SPRINT - TUNINGEN - AUF DEM PLATZ	10:41	10:42
6,3	74,5	geradeaus auf Hauptstraße bleiben	10:41	10:42
6,9	73,9	rechts in K 5711 Ri. Talheim	10:42	10:43
7,5	73,3	OE Tuningen	10:43	10:44
9,1	71,7	Kreisgrenze Tuttlingen	10:46	10:47
11,0	69,8	OA Talheim	10:49	10:50
12,2	68,6	rechts in Öfinger Straße (K 5919) - START G.P.M.	10:51	10:52
13,6	67,2	Kreisgrenze Schwarzwald-Baar	10:53	10:55
14,4	66,4	OA Öfingen	10:54	10:56
14,7	66,1	1. G.P.M ÖFINGEN	10:55	10:57
16,2	64,6	OE Öfingen	10:57	10:59
18,6	62,2	OA Oberbaldingen	11:01	11:03
19,0	61,8	rechts in Hauptstraße Ri. Biesingen	11:02	11:04
19,4	61,4	OE Oberbaldingen	11:02	11:05
21,3	59,5	KV, rechts auf K 5701 Richtung Sunthausen	11:05	11:08
22,0	58,8	OA Sunthausen	11:06	11:09
22,5	58,3	links in Hirschhaldenstraße	11:07	11:10
22,8	58,0	rechts in Am Steigle Ri. Sunthausen See	11:08	11:11
26,0	54,8	OA Hochemmingen	11:13	11:16
26,1	54,7	links auf Schweizerstraße	11:13	11:16
26,6	54,2	links auf Schwarzwaldstraße Ri. Bad D ü r r h e i m	11:14	11:17
27,3	53,5	OE Hochemmingen	11:15	11:18
27,7	53,1	links auf Karlstraße Ri. Bad D ü r r h e i m	11:15	11:19
28,8	52,0	OA Bad D ü r r h e i m	11:17	11:21
29,6	51,2	links in Hofstraße	11:18	11:22
29,9	50,9	geradeaus in Bahnhofstraße	11:19	11:23
30,1	50,7	links in Salinenstraße	11:19	11:23
30,3	50,5	2. SPRINT - BAD D Ü R R H E I M - START ZIEL	11:19	11:23
31,2	49,6	OE Bad D ü r r h e i m	11:21	11:25
31,3	49,5	rechts auf K 5705 Ri. Donaueschingen	11:21	11:25
31,3	49,5	START VERPFLEGUNG I - BAD D Ü R R H E I M	11:21	11:25
31,7	49,1	ENDE VERPFLEGUNG I - BAD D Ü R R H E I M	11:22	11:26
31,7	49,1	links auf Alte B 27 Ri. Donaueschingen	11:22	11:26
36,6	44,2	Ziegelhof, rechts auf Dürrheimer Straße Ri. Donaueschingen	11:29	11:34
36,9	43,9	OA Donaueschingen	11:30	11:35
37,7	43,1	KV links in Werner-von-Siemens-Straße	11:31	11:36
37,6	43,2	halbrechts in Raiffeisenstraße	11:31	11:36
38,3	42,5	KV (Pferdekreis) geradeaus in Stadionstraße	11:32	11:37
38,6	42,2	rechts in Fürstenbergstraße	11:32	11:38
39,3	41,5	An der Stadtkirche, links Ri. Hüfingen	11:34	11:39
39,6	41,2	geradeaus in Josefstraße	11:34	11:39
39,9	40,9	KV links Ri. Hüfingen	11:35	11:40

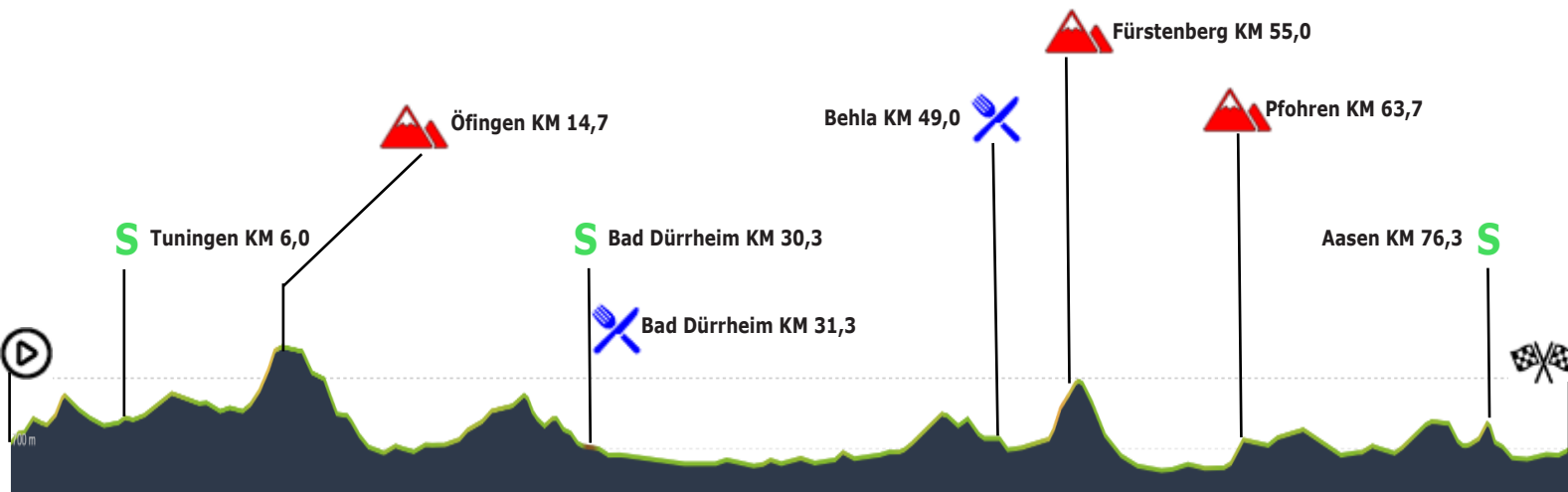
Lila Logistik BL Juniorinnen | Frauen Sonntag, 24. September 2023 (Stand: 18.08.2023)

MARSCHTABELLE TIMEABLE / ITINÉRAIRE HORAIRE / CRONOTABELLA 81,5 km / 780 hm

km +	km -	Streckenpunkte / Route / Itinéraire / Percorso	38 km/h	35 km/h
40,4	40,4	KV links in Friedrich-Ebert-Straße	11:35	11:41
41,0	39,8	KV geradeaus auf L 171 Ri. Hüfingen	11:36	11:42
41,7	39,1	OE Donaueschingen	11:37	11:43
41,7	39,1	OA Hüfingen	11:37	11:43
43,2	37,6	rechts in Dögginger Straße	11:40	11:46
43,7	37,1	OE Hüfingen	11:41	11:46
46,4	34,4	OA Hausen vor Wald	11:45	11:51
47,0	33,8	links in Schloßstraße Ri. Behla	11:46	11:52
47,6	33,2	OE Hausen v.W.	11:47	11:53
48,8	32,0	OA Behla	11:49	11:55
49,0	31,8	rechts in Römerstraße	11:49	11:56
49,0	31,8	START VERPFLEGUNG II - BEHLA	11:49	11:56
49,2	31,6	ENDE VERPFLEGUNG II - BEHLA	11:49	11:56
49,2	31,6	links auf Alois-Hirt-Straße Ri. Sumpfohren	11:49	11:56
49,9	30,9	OE Behla	11:50	11:57
51,4	29,4	OA Sumpfohren	11:53	12:00
52,2	28,6	rechts in Fürstenbergstraße Ri. Fürstenberg	11:54	12:01
52,6	28,2	OE Sumpfohren	11:55	12:02
53,5	27,3	START G.P.M. Fürstenberg	11:56	12:03
54,4	26,4	OA Fürstenberg	11:57	12:05
54,5	26,3	links in Heinrich-von-Fürstenberg-Straße	11:58	12:05
55,0	25,8	2. G.P.M. - FÜRSTENBERG	11:58	12:06
55,3	25,5	OE Fürstenberg	11:59	12:06
57,2	23,6	OA Neudingen	12:02	12:10
57,9	22,9	geradeaus in Längestraße	12:03	12:11
58,8	22,0	OE Neudingen	12:04	12:12
61,5	19,3	OA Pfohren	12:09	12:17
62,2	18,6	Pfohren Bahnübergang	12:10	12:18
62,8	18,0	Pfohren, links in Donaustraße - START G.P.M.	12:11	12:19
63,2	17,6	Pfohren, links in Baarstraße	12:11	12:20
63,2	17,6	Pfohren, geradeaus in K 5749 Richtung Oberbadlingen	12:11	12:20
63,6	17,2	OE Pfohren	12:12	12:21
63,7	17,1	3. G.P.M. PFOHREN	12:12	12:21
65,2	15,6	OA Immenhöfe	12:14	12:23
66,2	14,6	OE Immenhöfe	12:16	12:25
68,2	12,6	OA Oberbaldingen	12:19	12:28
69,3	11,5	Oberbaldingen, links in K 5705 Ri. Bad Dürnheim	12:21	12:30
69,8	11,0	OE Oberbaldingen	12:22	12:31
71,0	9,8	links auf Mühlenstraße Ri. Biesingen	12:24	12:33
71,3	9,5	links in Brunnenstraße Ri. Ortsmitte Biesingen	12:24	12:34
71,6	9,2	OA Biesingen	12:25	12:34
72,1	8,7	links auf Baarstraße	12:25	12:35
72,5	8,3	OE Biesingen	12:26	12:36
73,2	7,6	OA Heidenhofen	12:27	12:37
73,8	7,0	OE Heidenhofen	12:28	12:38
74,2	6,6	rechts Ri. Bettelhansenkreuz	12:29	12:39
74,5	6,3	links in Graustein	12:29	12:39
74,5	6,3	OA Aasen	12:29	12:39
75,2	5,6	rechts in Klosterstraße	12:30	12:40
75,8	5,0	OE Aasen	12:31	12:41
76,3	4,5	3. SPRINT - AASEN - KLOSTERSTRASSE	12:32	12:42
78,1	2,7	rechts auf Alte B 27	12:35	12:45
79,4	1,4	rechts auf K5705 Richtung Bad Dürnheim	12:37	12:48
79,8	1,0	links in Salinenstraße	12:38	12:48
79,9	0,9	OA Bad Dürnheim	12:38	12:48
80,8	0,0	Bad Dürnheim - Salinenstraße Ziel / Arrivée	12:39	12:50



HÖHENPROFIL



GEFAHRENSTELLEN

» KM 15,0 - 17,0	Öfingen, Ortsmitte bis Abfahrt Richtung Oberbaldingen	Gefährliche rasante Abfahrt durch die Ortschaft, im Anschluß S-Kurve
» KM 27,0	Hochemmingen, Ortsende, Abfahrt	V-Insel in Abfahrt, rechts u. links vorbei
» KM 29,6	Bad Dürrhein, Abfahrt	Scharfe, enge Linkskurve am Ende der Abfahrt
» KM 36,0	Donaueschingen, Richtung Ziegelhof	Fahrbahnverengung (beidseitig)
» KM 37,0 - 42,0	Donaueschingen, Richtung Hüfingen	Mehrere V-Inseln bis Ortsanfang Hüfingen
» KM 57,7	Neudingen, Ortseinfahrt	Fahrbahnverengung am Ende der Abfahrt
» KM 62,2	Pfohren	Bahnübergang
» KM 71,3	Biesingen	Enge gefährliche Linkskurve von der Kreisstraße auf schmale Straße Richtung Ortsmitte
» KM 74,5	Aasen, Ortsanfang	Schnelle S-Kurve in Abfahrt
» KM 75,2	Aasen, Ende der Abfahrt	Scharfe, enge Rechtskurve i.R. Ortsmitte

Bahnübergänge RiderMan 2023

Samstag, 23.09.2023:

PFOHREN:

12:19 Uhr }
12:31 Uhr } **Durchfahrt Bundesliga**
12:23 – 12:25 Uhr

LÖFFINGEN:

13:44 Uhr }
14:12 Uhr } **Durchfahrt Bundesliga**
13:54 – 14:04 Uhr

Sonntag, 24.09.2023:

PFOHREN:

12:19 Uhr }
12:31 Uhr } **Durchfahrt Bundesliga**
12:10 – 12:18 Uhr

VERPFLEGUNG

Verpflegung in Bad Dürkheim, K5705 (Überführung B27/33 - Höhe "Flamme Rouge")



**Anfahrt Verpflegung in Behla aus Richtung Hüfingen kommend
78183 Hüfingen-Behla, Römerstraße**

REGLEMENT

Präambel

Die 3 Rennen der Lila-Logistik-Radbundesliga im Rahmen des RiderMan unterliegen der Sportordnung (SpO), den Wettkampfbestimmungen Straße (WB Straße) und der Generalauszeichnung Rad-Bundesliga Frauen/Juniorinnen für 2023.

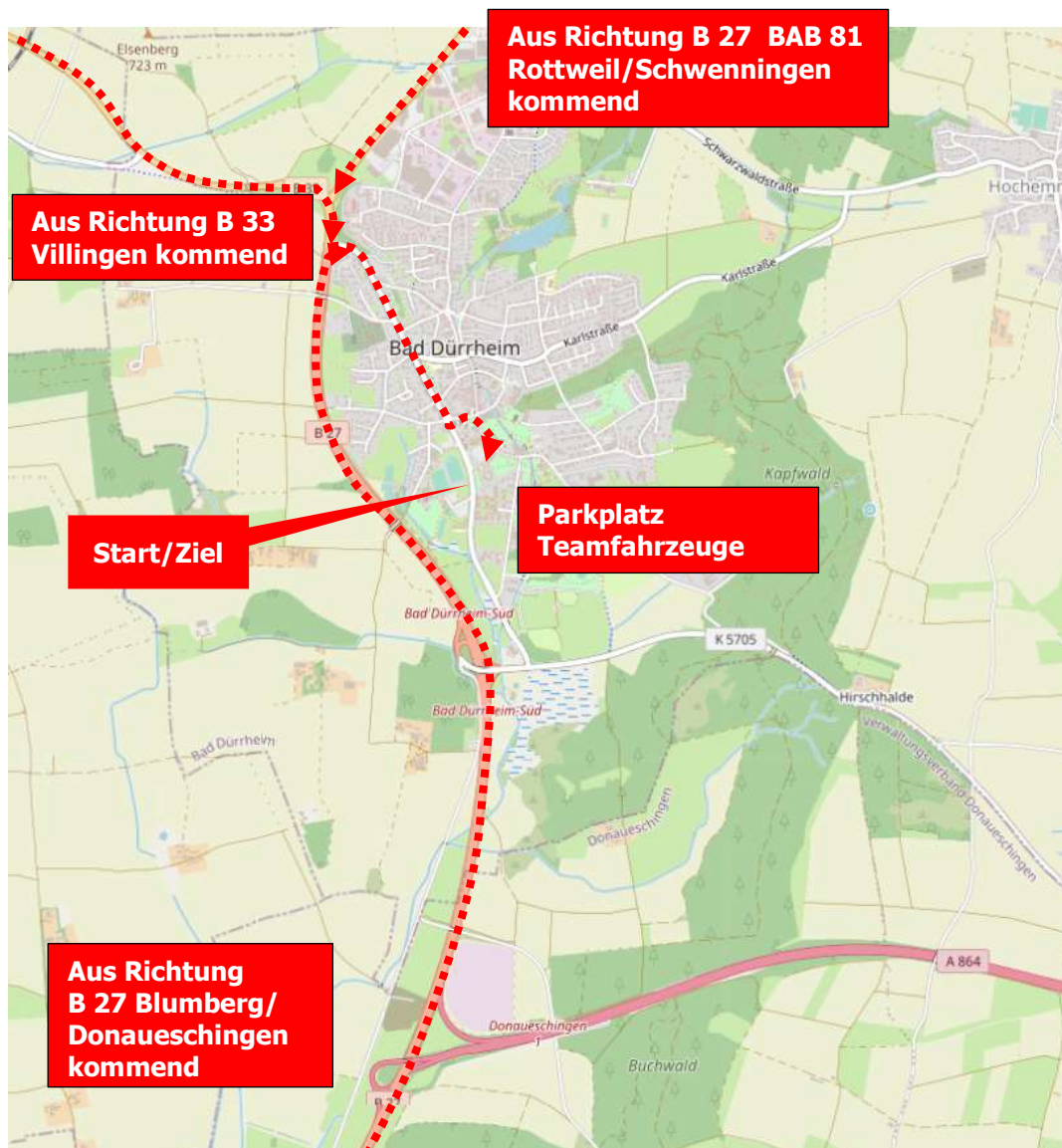
Freitag, 22. September 2023 | Einzelzeitfahren 16 km | 200 hm

→ https://static.rad-net.de/html/bdr/generalausschreibungen/2023/reglement-rad-bl-frauen-u19w_2023.pdf

Das vorliegende Reglement vervollständigt die allgemeinen Bestimmungen des BDR. In allen Fällen, in denen dieses Reglement von den Bestimmungen der Sportordnung und/oder von den entsprechenden Regelungen der WB Straße abweicht, ist dieses Reglement maßgebend. Mit der Meldung einer Mannschaft erkennen alle Sportlichen Leiter, Betreuer, Sportlerinnen und Teilnehmer dieses Reglement an.

Anfahrt Start/Ziel am Freitag

78073 Bad Dürkheim, Luisenstraße 9, Anfahrt über Scheffelstraße, Bahnhofstraße, Luisenstraße (siehe Plan)



Anfahrt Start/Ziel am Samstag u. Sonntag

78073 Bad Dürkheim, Luisenstraße 9, Anfahrt über die B27/33, Ausfahrt Hirschhalde, dann über die Zielgerade (Salinenstraße) und 600 m vor dem Ziel nach rechts in die Huberstraße, links in die Luisenstraße zum Parkplatz Bundeliga-Teams



Nummernausgabe:

78073 Bad Dürkheim, Luisenstraße 7, Haus des Gastes | Touristinfo

Einschreibung

Bei allen 3 Rennen findet vor dem Start eine eigenhändige Einschreibkontrolle statt. Beim Einzelzeitfahren am Freitag erfolgt diese unmittelbar vor dem Start direkt an der Startrampe des Einzelzeitfahrens.

Bei den beiden Straßenrennen am Samstag und Sonntag findet die Einschreibkontrolle auf der Bühne (Nähe Start/Ziel). Die im Zeitplan aufgeführten Zeiten sind bindend. Die Reihenfolge der Einschreibkontrolle am Samstag und Sonntag legt der Veranstalter fest, diese wird rechtzeitig an die Sportlichen Leiter / Teilnehmerinnen kommuniziert.

Bei Nichteinschreibung wird eine Strafe von € 25,- erhoben.

Kontrollschluss/Rennende

Rennfahrerinnen mit einem Rückstand von mehr als 10 Minuten auf das Hauptfeld können während des Rennens aus dem Rennen genommen. Beim Straßenrennen am Samstag gilt dies bis zur 2. Verpflegung in Göschweiler bei KM 64,4, beim Straßenrennen am Sonntag ebenfalls bis zur 2. Verpflegung in Behla bei KM 49,0. Fahrerinnen die am Sa. + So. jeweils nach der 2. Verpflegung mehr als 10 Minuten Rückstand auf das Hauptfeld haben können das Rennen zu Ende fahren, auch wenn sie vom RiderMan (Jedermannrennen) aufgefahren werden.

Rennfahrerinnen, die das Rennen aufgeben, haben dies dem verantwortlichen Kommissär oder einem Vertreter der Organisation unverzüglich mitzuteilen.

Verpflegung

Beim Einzelzeitfahren am Freitag ist keine Verpflegung gestattet. Bei den beiden Straßenrennen am Samstag und Sonntag sind die Verpflegungszone in der Marschtabelle ausgewiesen, ferner sind diese an der Strecke entsprechend markiert.

Die Verpflegungszone befinden sich an den gleichen Standorten wie die Verpflegungszone für das Jedermannrennen und dürfen durch das Personal der Teams und Einzelfahrerinnen genutzt werden.

Standorte der Verpflegungen bei den beiden Straßenrennen:

Straßenrennen am Samstag:

KM 23,1 Behla

KM 64,4 Göschweiler

Straßenrennen am Sonntag:

KM 31,3 Bad Dürkheim (1,1 km nach der 1. Zieldurchfahrt)

KM 49,0 Behla

Am Beginn der Verpflegungszone befindet sich jeweils ein sogenannter Bottle-Drop. Dort können Trinkflaschen und Verpackungen von den Rennfahrerinnen entsorgt werden.

Nach jeder Verpflegungszone befindet sich jeweils eine Waste-Zone die auch entsprechend mit Start und Finish markiert ist. Nur innerhalb dieser Zonen ist es gestattet Müll zu entsorgen.

Sportliche Leitung der Mannschaften

Verantwortung der Sportlichen Leiter/ Vertretung der Mannschaft. Eine Sitzung der Sportlichen Leiter findet aus- schließlich am Freitag, 22. September, vor dem Einzelzeitfahren statt. Die Sitzung findet im Haus des Gastes, Luisenstraße 7, Nähe Start/Ziel, um 14.30 Uhr statt.

Materialfahrzeuge und sonstige Fahrzeuge

Allgemeine Bestimmungen

Beim Einzelzeitfahren am Freitag können keine Materialfahrzeuge eingesetzt werden. Änderungen dieser Regelung kann die Jury am Freitag bei der Mannschaftsleitersitzung bekannt gegeben werden. Soweit Einzelstarter zugelassen sind, stehen ihnen keine Mannschaftswagen zu.
Reglement 2023 der MÜLLER | DIE LILA LOGISTIK Rad-Bundesliga Frauen/Juniorinnen

Reihenfolge der Materialwagen bei den beiden Straßenrennen

Bei den Straßenrennen am Samstag und Sonntag sind Materialfahrzeuge zugelassen. Die Reihenfolge der Materialfahrzeuge legt die Jury anhand der Gesamteinzelwertung vor dem Rennen fest.

Zusätzlich gibt es im Rennen einen neutralen Materialwagen des Veranstalters.

Die offiziellen Aufkleber sind sichtbar anzubringen, BL-Logo Frontseite, Konvoi-Nummer hinten links. Für Fahrzeuge, die zur Verpflegung fahren sind separate Kleber beim Veranstalter abzuholen, diese werden in der Mannschaftsleitersitzung am Freitag ausgegeben.

Ein Nichtbeachten wird mit € 25 bestraft.

Verstoß gegen Regeln

Es gelten die Regeln der WB Straße/UCI-Reglement.

Antidoping-Kontrolle

Die Abnahme der Kontrolle erfolgt nach dem geltenden Antidoping-Kontrollreglement der WADA/NADA/UCI.

Siegerehrung

Ablauf der Siegerehrung

Die Siegerehrungen erfolgen auf der Siegerehrungsbühne im Start-/Zielbereich.

Die Siegerehrungen übernimmt der Ausrichter in der Reihenfolge: • die ersten drei Sportler der Tageseinzelwertung • die Führenden in der Berg- und Sprintwertung (Übergabe der Führungstrikots Gesamtwertung) • der Führende der Gesamteinzelwertung (Übergabe des Führungstrikots) • die Gesamtführende in der Nachwuchswertung (Übergabe des Führungstrikots) • die Gesamtführende der Juniorinnen (Übergabe des Führungstrikots) • die erste Mannschaft der Tagesmannschaftswertung Ehrenpreise werden nach Absprache mit dem Ausrichter übergeben.
Reglement 2023 der MÜLLER | DIE LILA LOGISTIK Rad-Bundesliga Frauen/Juniorinnen

Nach dem Straßenrennen am Sonntag erfolgt die Gesamtsiegerehrung (Einzelwertung und Mannschaftswertung) nach Abstimmung mit dem BDR- Beauftragten und gemäß Ausschreibung. Bitte die angegebenen Zeiten beachten.

Teilnahme an der Siegerehrung

Bei der Siegerehrung ist die Rennbekleidung oder eine einheitliche Bekleidung der Mannschaft/ des Vereins zu tragen. Nichtbeachtung wird mit einer Geldstrafe von € 50,- belegt. Dies gilt auch für Einzelsportlerinnen.

Bei absichtlichem oder unbegründetem Fernbleiben von der Siegerehrung wird das Preisgeld halbiert. Dies gilt auch für die Bundesliga- Gesamtsiegerehrung am Sonntag nach dem Rennen.

Das Preisgeld wird nach der Veranstaltung an die Teams/Fahrerinnen überwiesen.

Führungstrikot

Die in der gemeinsamen Gesamtwertung führende Fahrerin enthält nach jedem Bundesliga- Rennen ein Führungstrikot, soweit diese Wertung ausgefahren worden ist.

Die Führungstrikot der einzelnen Wertungen sind zu tragen.

Sollte eine Sportlerin in mehreren Wertungen führen, so trägt das höherwertige Trikot. Es gilt die Reihenfolge Gesamteinzelwertung, Sprintwertung, Bergwertung, Nachwuchswertung.

Leitung und Aufsicht

Die Leitung des Rennens übernimmt der BDR zusammen mit dem vom Veranstalter des RiderMan eingesetzten Verantwortlichen.

Sprint- und Bergwertung

Die Sprint- und Bergwertungen werden gemeinsam mit den Juniorinnen ausgefahren. Die Juniorinnen erhalten am Start 2 Minuten Vorgabe gegenüber den Frauen.

Bei den Sprint- u. Bergwertungen erhalten jeweils die drei Erstplatzierten Fahrerinnen Punkte. Für das Tagesergebnis werden diese für jede Wertung addiert. Bei Punktgleichheit zählt die letzte bessere Wertung, bei der die Sportlerinnen Punkte erzielt haben.

Fahrerinnen erhalten die Punkte nur, wenn sie das jeweilige Rennen ordnungsgemäß beendet haben.

Die in der Gesamtwertung beider Wertungen führenden Fahrerinnen werden bei der Siegerehrung mit einem Trikot geehrt.

Für die Gesamtwertung Sprint und Berg werden jeweils an die drei Erstplatzierten 3, 2 und 1 Punkt vergeben. Bei Punktgleichheit entscheidet das bessere Ergebnis des letzten Wettbewerbes, bei dem einer der Sportlerin Punkte erzielt hat. Für die Gesamteinzelwertung erhalten die vier Erstplatzierten beider Wertungen jeweils 14, 9, 6 und 3 Punkte.

Die Berg-u. Sprintwertungen sind separat in den Marschtabelle aufgeführt!

Duschen | Umkleide

Hallenbad Minara, unmittelbar bei Start/Ziel

Öffnungszeiten:

Freitag: 14.30 Uhr – 19.30 Uhr

Samstag: 15.00 Uhr – 18.30 Uhr

Sonntag: 13.00 Uhr – 16.30 Uhr

Krankenhäuser in der Region

Landkreis/Region	Adresse	Telefon
Donaueschingen	Schwarzwald-Baar Klinikum Sonnenhaldenstr. 2, 78166	0771 880
Titisee Neustadt	Helios Klinik Jostalstraße 12, 79822	07651 290
Waldshut	Klinikum Hochrhein GmbH Kaiserstraße 93-101, 79761	07751 850
Villingen-Schwenningen	Schwarzwald-Baar Klinikum Klinikstraße 11, 78052	07721 930

Tankstellen Strecke RiderMan

Ortschaft	Name	Adresse
Bad Dürkheim	TotalEnergies Tankstelle	Scheffelstraße 13, 78073
VS-Schwenningen	Haisch TankCenter	Dürkheimerstr. 55, 78054
Donaueschingen	Esso Station	Dürkheimerstr. 28, 78166

PARTNER





cycle cafe



KUR- UND BÄDER
GmbH Bad Dürrhein
TOURISMUS BÄDER GESUNDHEIT EVENTS

